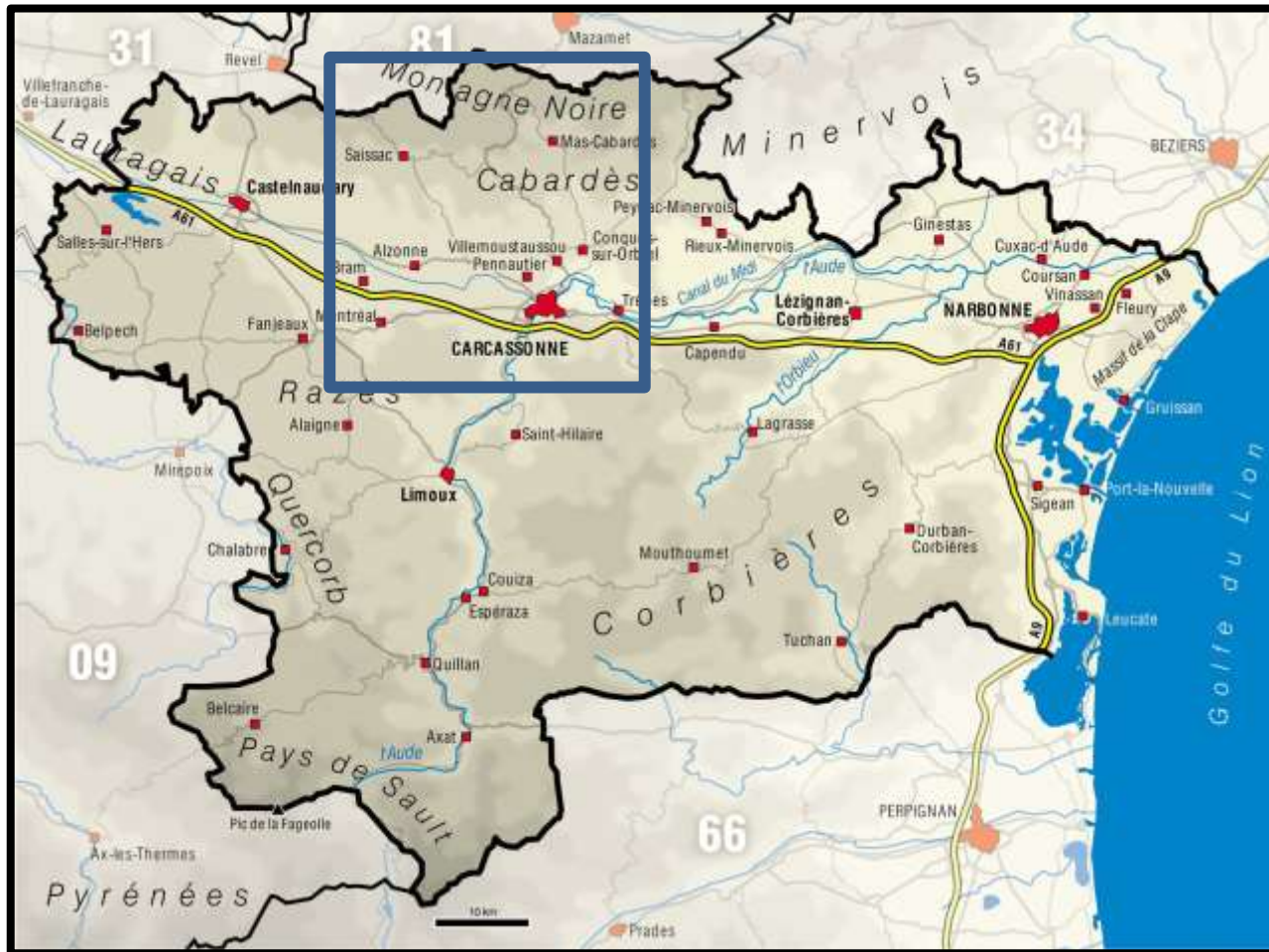


PETIT TOUR DE L'AUDE 2018



De la montagne noire à la Cité de Carcassonne

Parcourir la plus grande distance dans notre département



L'USEP bouge l'Aude !

Départ de la prise d'Alzeau dans la montagne noire



Origine des eaux qui alimentent le canal du midi




L'USEP bouge l'Aude !

Transmission d'un témoin entre les écoles



CARCASSONNE



DOUZENS



SAISSAC



VENTENAC CARBARDES



PENNAUTIER



MOUSSOULENS



VILLEMOUSTAUSOU



L'USEP bouge l'Aude !

Arrivée à la cité de Carcassonne

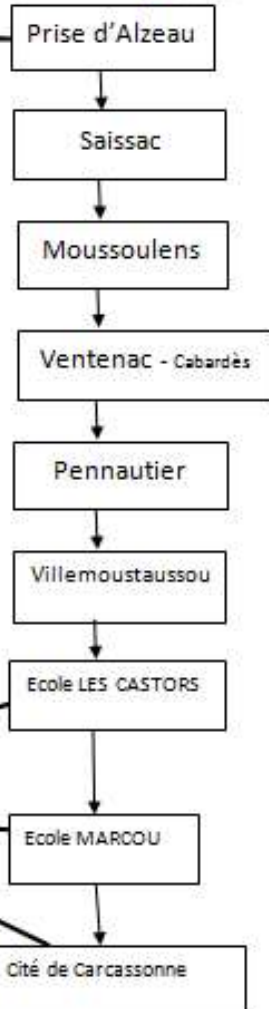


Monument emblématique de notre département



L'USEP bouge l'Aude !

LE TRAJET - LES PARTICIPANTS



L'USEP bouge l'Aude !

CAHIER DES CHARGES

- Effectuer un déplacement.
- Participer à une rencontre sportive.
- Transmettre un témoin.
- Accrocher un ruban coloré au témoin (partie jaune) avec le nom de l'école.
- Mettre dans la pochette une photo de classe et la distance parcourue (mais aussi coloriage, dessins,)
- Récupérer le diplôme de participation dans la pochette.
- Envoyer des photos et le récit de la journée.



LE TEMOIN

Un bout de bois décoré, la carte du trajet et la pochette que nous allons nous transmettre pour l'apporter jusqu'à la cité de Carcassonne.



Comment suivre le témoin?

- Padlet :

https://padlet.com/remi_benaiges/3dljlc37nld

- Site USEP 11 :

https://usep11.org/site_usep11/index.php/53-petit-tour-usep/186-le-petit-tour-usep-2018



L'USEP bouge l'Aude !