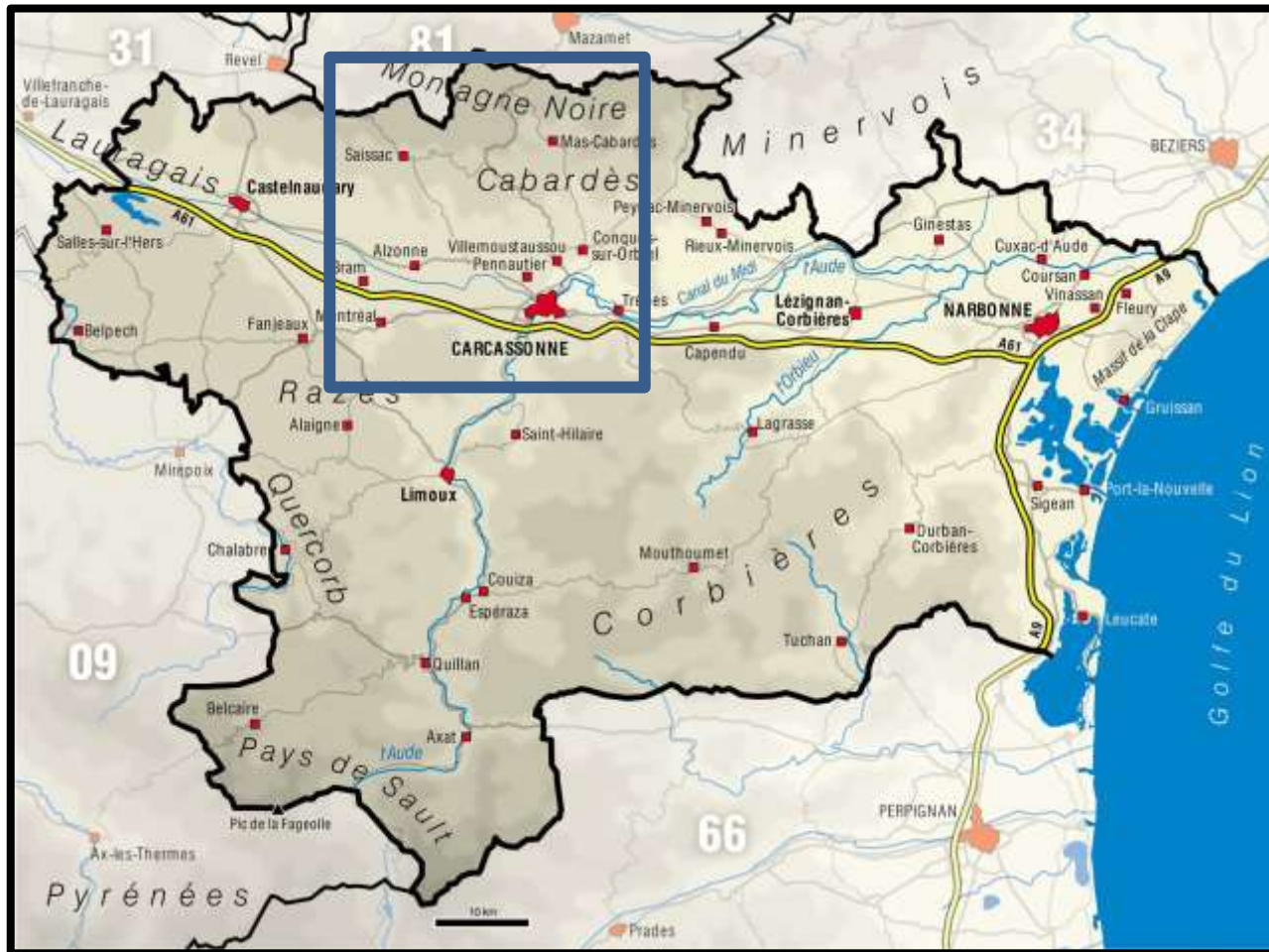


# PETIT TOUR DE L'AUDE 2018



**De la montagne noire à la Cité de Carcassonne**

# Parcourir la plus grande distance dans notre département



**L'USEP bouge l'Aude !**

# Départ de la prise d'Alzeau dans la montagne noire



Origine des eaux qui alimentent le canal du midi




**L'USEP bouge l'Aude !**

# Transmission d'un témoin entre les écoles



CARCASSONNE



DOUZENS



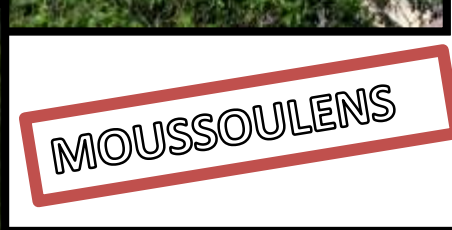
SAISSAC



VENTENAC CARBARDES



PENNAUTIER



MOUSSOULENS



VILLEMUSTAUSOU



**L'USEP bouge l'Aude !**

# Arrivée à la cité de Carcassonne

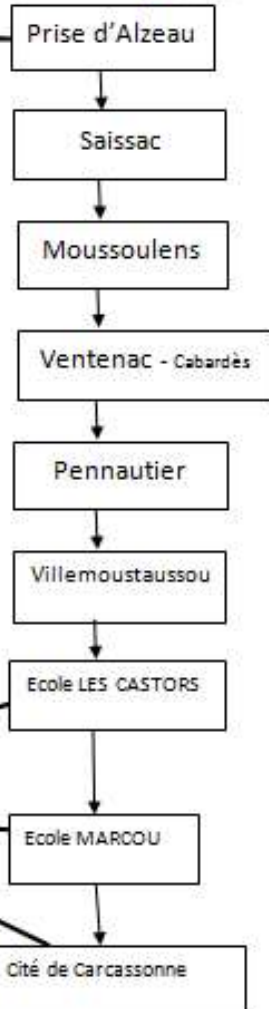
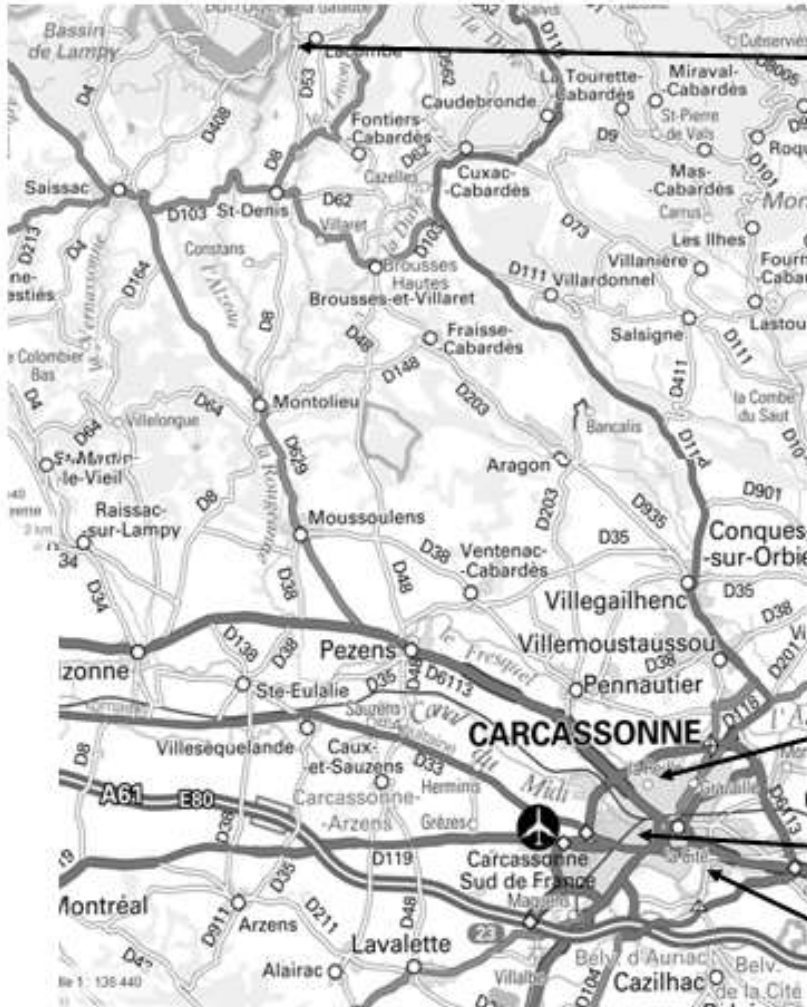


Monument emblématique de notre département



**L'USEP bouge l'Aude !**

# LE TRAJET - LES PARTICIPANTS



**L'USEP bouge l'Aude !**

# CAHIER DES CHARGES

- Effectuer un déplacement.
- Participer à une rencontre sportive.
- Transmettre un témoin.
- Accrocher un ruban coloré au témoin (partie jaune) avec le nom de l'école.
- Mettre dans la pochette une photo de classe et la distance parcourue (mais aussi coloriage, dessins, .....)
- Récupérer le diplôme de participation dans la pochette.
- Envoyer des photos et le récit de la journée.



# LE TEMOIN

Un bout de bois décoré, la carte du trajet et la pochette que nous allons nous transmettre pour l'apporter jusqu'à la cité de Carcassonne.





# Comment suivre le témoin?

- Padlet :

[https://padlet.com/remi\\_benaiges/3dljlc37nld](https://padlet.com/remi_benaiges/3dljlc37nld)

- Site USEP 11 :

[https://usep11.org/site\\_usep11/index.php/53-petit-tour-usep/186-le-petit-tour-usep-2018](https://usep11.org/site_usep11/index.php/53-petit-tour-usep/186-le-petit-tour-usep-2018)



**L'USEP bouge l'Aude !**